



**КОМИТЕТ ИМУЩЕСТВЕННЫХ ОТНОШЕНИЙ
АДМИНИСТРАЦИИ ПЕРМСКОГО МУНИЦИПАЛЬНОГО ОКРУГА**

РЕШЕНИЕ

о размещении объектов № 697

Пермский край
Пермский округ

05.04.2023

Комитет имущественных отношений администрации Пермского муниципального округа разрешает Акционерному обществу «Газпром газораспределение Пермь» (ИНН 5902183841, ОГРН 1025900512670, почтовый адрес: 614000, г. Пермь, ул. Петропавловская, 43)

размещение объекта «Газопровод давлением до 1.2 Мпа, для размещения которого не требуется разрешения на строительство»

на землях государственная собственность на которые не разграничена

на срок 1 год с 05.04.2023г. по 04.04.2024г.

Местоположение: Пермский край, м.о. Пермский, п. Сылва, ул. С. Корнеева, к дому 7А

Приложение: схема предполагаемых к использованию земель или части земельного участка.

Особые условия использования:

1) При установке газопровода учесть параметры ширины проезда улично-дорожной сети, во избежание сужения полосы отвода дороги.

2) При условии получения разрешения на производство земляных работ.

Председатель комитета
имущественных отношений администрации
Пермского муниципального округа



Д.В. Ракицкий

(подпись, печать)

Схема предполагаемых к использованию земель или части земельного участка

Объект: Газопровод давлением до 1,2 Мпа, для размещения которого не требуется разрешения на строительство

Местоположение: расположенных по адресу: Пермский край, м.о. Пермский, п. Сытва, ул. С.Корнеева, к дому 7А

Площадь земель или части земельного участка, кв.м.: 166

Категория земель: земли населенных пунктов

Вид разрешенного использования: -

Описание границ смежных землепользователей:

От точки н1 до точки н4 - земельный участок с кадастровым номером 59:32:0050027:15483

От точки н4 до точки н5 - земли общего пользования

От точки н5 до точки н6 - земельный участок с кадастровым номером 59:32:0050027:15271

От точки н6 до точки н8 - земли общего пользования

От точки н8 до точки н9 - земельный участок с кадастровым номером 59:32:0050027:15271

От точки н9 до точки н1 - земли общего пользования

Каталог координат, м

№ точки границы	X	Y
н1	520600.45	2261975.67
н2	520596.97	2261975.02
н3	520592.50	2261974.17
н4	520591.68	2261974.02
н5	520591.68	2261973.93
н6	520591.87	2261959.75
н7	520597.83	2261959.78
н8	520602.90	2261960.66
н9	520602.75	2261975.86
н10	520600.45	2261975.46
н1	520600.45	2261975.67


Условные обозначения:



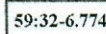
- предполагаемый участок земель, на которых планируется размещение объекта



- границы и номер земельного участка, сведения о которых внесены в ЕГРН



- границы и номер объекта капитального строительства, сведения о которых внесены в ЕГРН



- зоны с особыми условиями использования территории, сведения о которых внесены в ЕГРН

:ЗУ1

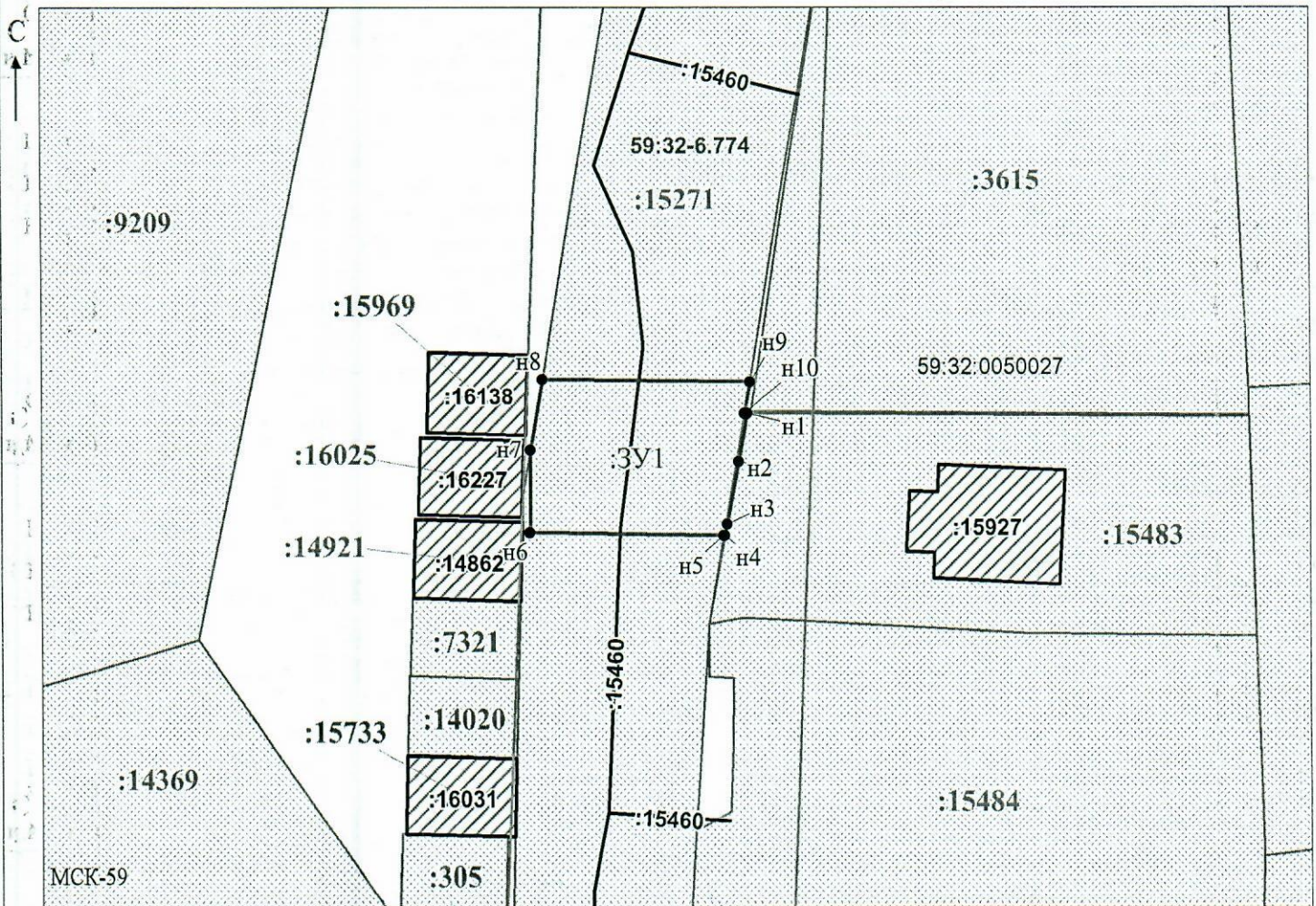
- обозначение запрашиваемого земельного участка



н1 - характерная точка границ земель или части земельного участка

- граница кадастрового квартала

59:32:0050027 - номер кадастрового квартала



Масштаб 1:500

Заявитель: _____ / Офишкина И.В.
 МП (подпись, расшифровка подписи)

(для юридических лиц и индивидуальных предпринимателей)